



MINISTERIO DEL INTERIOR

DECRETO 3680 NÚMERO DE

4 OCT 2011

"Por el cual se reglamenta la Ley 1454 de 2011"

EL PRESIDENTE DE LA REPÚBLICA DE COLOMBIA,

En uso de sus facultades constitucionales, legales y reglamentarias, en especial las conferidas en el numeral 11 del artículo 189 de la Constitución Política, y

CONSIDERANDO:

Que la Constitución Política de Colombia en su artículo 288 dispone que la ley orgánica de ordenamiento territorial establecerá la distribución de competencias entre la Nación y las entidades territoriales, precisando que aquellas atribuidas a los distintos niveles territoriales serán ejercidas conforme a los principios de coordinación, concurrencia y subsidiariedad, en los términos que establezca la ley.

Que el artículo 2 de la Ley 1454 de 2011, "*Por la cual se dictan normas orgánicas sobre ordenamiento territorial y se modifican otras disposiciones*", define el ordenamiento territorial, como un instrumento de planificación y de gestión de las entidades territoriales, cuya finalidad es promover la capacidad de descentralización, planeación, gestión y administración para las entidades e instancias de integración territorial.

Que el Título II, Capítulo I de la Ley 1454 de 2011 define a la Comisión de Ordenamiento Territorial, COT, como un organismo de carácter técnico asesor, fija su conformación y funciones; prevé la existencia de una secretaria técnica y de las Comisiones Regionales de Ordenamiento Territorial.

Que se hace necesario reglamentar aspectos relacionados con la designación de algunos de los miembros de la Comisión de Ordenamiento Territorial, las funciones de la secretaria técnica y en general, las disposiciones sobre la organización requeridas para facilitar su funcionamiento.

DECRETA:

Artículo 1. Definición. La Comisión de Ordenamiento Territorial (COT), es un organismo de carácter técnico asesor, que tiene como función evaluar, revisar y sugerir al Gobierno Nacional y a las Comisiones Especiales de Seguimiento al Proceso de Descentralización y Ordenamiento Territorial del Senado de la República y de la Cámara de Representantes, la adopción de políticas, desarrollos legislativos y criterios para la mejor organización del Estado en el territorio.

Artículo 2. Conformación de la Comisión de Ordenamiento Territorial. La Comisión de Ordenamiento Territorial estará conformada por:

1. El Ministro del Interior o su delegado, quien la presidirá.
2. El Ministro de Ambiente y Desarrollo Sostenible, o su delegado
3. El Ministro de Vivienda, Ciudad y Territorio, o su delegado
4. El Director del Instituto Geográfico Agustín Codazzi (IGAC), o su delegado.
5. Un delegado de las CAR.
6. Un experto de reconocida experiencia en la materia designado por el Gobierno Nacional.
7. Un experto de reconocida experiencia en la materia designado por cada una de las Cámaras Legislativas, previa postulación que hagan las respectivas Comisiones Especiales de Seguimiento al Proceso de Descentralización y Ordenamiento Territorial.
8. Dos expertos académicos especializados en el tema designados por el sector académico.

Parágrafo 1. El miembro de que trata el numeral 5 del presente artículo será designado por los Directores de las Corporaciones Autónomas Regionales, escogido de entre éstos, por convocatoria del Ministerio de Ambiente, y Desarrollo Sostenible. Esta designación se hará por un periodo institucional de dos (2) años, contados a partir del 1º de noviembre de 2011.

Parágrafo 2. El experto designado por el Gobierno Nacional de que trata el numeral 6 del presente artículo, será el Director General o en su ausencia el Director de Desarrollo Territorial Sostenible, del Departamento Nacional de Planeación.

Parágrafo 3. Los miembros de que trata el numeral 8 del presente artículo serán designados por la Asociación Colombiana de Universidades "Ascun", previa postulación de los candidatos que hagan las universidades legalmente reconocidas en el país, a razón de, uno (1) en representación de las universidades públicas y uno (1) en representación de las universidades privadas; Esta designación se hará por un periodo institucional de dos (2) años, contados a partir del 1º de noviembre de 2011.

Artículo 3. Los miembros de la Comisión de Ordenamiento Territorial y de las Comisiones Regionales de Ordenamiento Territorial prestarán sus servicios ad -

honorem.

Parágrafo 1. En el evento que el delegado de las CAR sea separado en forma definitiva de su cargo, los directores de las CAR designarán a otro representante, para el periodo restante.

Parágrafo 2. Cuando se pierda la condición de integrante de la Comisión de Ordenamiento Territorial o se de el retiro voluntario de alguno de los miembros de las universidades o de los expertos designados por cada una de las cámaras se procederá a designar un nuevo representante que ejercerá por el periodo restante de los dos (2) años definido para el representante inicial.

Artículo 4. Reuniones. Previa convocatoria del Presidente de la Comisión de Ordenamiento Territorial, ésta sesionará de manera ordinaria cada seis (6) meses, o de manera extraordinaria cuando se requiera con la frecuencia necesaria para el cabal cumplimiento de sus funciones.

Artículo 5. Funciones de la COT. Son funciones de la Comisión de Ordenamiento Territorial, las siguientes:

1. Asesorar al Gobierno Nacional y a las Comisiones Especiales de Seguimiento al Proceso de Descentralización y Ordenamiento Territorial del Senado de la República y de la Cámara de Representantes, en la definición de políticas y desarrollos legislativos relativos a la organización territorial del Estado.
2. Asesorar a los departamentos, distritos y municipios, de forma que promueva la integración entre éstos y se puedan coordinar con más facilidad los procesos de integración.
3. Establecer los parámetros de diferenciación entre las diversas instancias de asociaciones que promueven el desarrollo regional, dentro del marco de la Constitución y la ley.
4. Revisar, evaluar y proponer diferentes políticas sectoriales que tengan injerencia directa con el ordenamiento territorial, a iniciativa propia, del Gobierno Nacional y de las Comisiones Especiales de Seguimiento al Proceso de Descentralización y Ordenamiento Territorial del Senado de la República y de la Cámara de Representantes.
5. Propiciar escenarios de consulta o concertación con los actores involucrados en el ordenamiento territorial.
6. Presentar anualmente a las Comisiones Especiales de Seguimiento al Proceso de Descentralización y Ordenamiento Territorial del Senado de la República y de la Cámara de Representantes, un informe sobre el estado y avances del ordenamiento territorial.

7. En el año siguiente de la conformación y puesta en marcha de la COT elaborar una propuesta de codificación y compilación de las normas jurídicas vigentes en Colombia sobre la organización territorial del Estado y las entidades territoriales.

8. Darse su propio reglamento.

9. Las demás que le asignen la Constitución y la ley.

Parágrafo. El Gobierno Nacional difundirá ampliamente la propuesta de codificación y compilación de que trata el numeral 7 del presente artículo, en escenarios que faciliten la participación de todos los ciudadanos y de las autoridades nacionales, territoriales y demás esquemas asociativos.

Artículo 6. *Secretaría Técnica.* El Departamento Nacional de Planeación ejercerá la Secretaría Técnica de la Comisión de Ordenamiento Territorial, COT.

Artículo 7. *Responsabilidades de la Secretaria Técnica de la Comisión de Ordenamiento Territorial.* En virtud del apoyo logístico, técnico y especializado que debe brindar a la Comisión de Ordenamiento Territorial, COT, para el cabal desarrollo de sus funciones, tendrá las siguientes responsabilidades:

De orden logístico:

1. Invitar a las deliberaciones de la Comisión de Ordenamiento Territorial, COT, a los ministros, jefes de departamento administrativo, servidores públicos, expertos académicos de diferentes universidades e instituciones de investigación del sector privado o a quien se considere necesario, cuando deban tratarse asuntos de su competencia o cuando se requieran conceptos especializados.
2. Adelantar las acciones requeridas que permitan llevar a cabo los escenarios de consulta o concertación con los actores involucrados en el ordenamiento territorial.
3. Conformar el comité especial interinstitucional integrado por las entidades del orden nacional competentes en la materia, con el fin de prestar conjuntamente el apoyo logístico, técnico y especializado que requiera la Comisión para el desarrollo de sus funciones.
4. Preparar para aprobación previa de los miembros de la Comisión de Ordenamiento Territorial, COT, la agenda de trabajo de cada una de las sesiones.

5. Apoyar la definición del plan de acción que oriente a la Comisión de Ordenamiento Territorial en el cumplimiento de sus funciones.
6. Apoyar la elaboración del Reglamento Interno de la Comisión de Ordenamiento Territorial, COT.
7. Elaborar las actas de las reuniones de la Comisión de Ordenamiento Territorial, COT, tramitar su firma y custodiar el archivo de las mismas.

De orden técnico:

1. Apoyar a la Comisión de Ordenamiento Territorial, COT, en la elaboración, evaluación y revisión de la política de ordenamiento territorial y en la formulación de recomendaciones relacionadas con las políticas, desarrollos legislativos y criterios para la mejor organización del Estado en el territorio.
2. A petición de la Comisión de Ordenamiento Territorial, conceptuar sobre los proyectos de ley, documentos de política e instrumentos relacionados con el ordenamiento territorial y la mejor organización del Estado en el territorio.
3. Presentar a consideración de la Comisión de Ordenamiento Territorial, COT, los parámetros de diferenciación entre las diversas instancias asociativas que promueven el desarrollo regional, dentro del marco de la Constitución y la ley.
4. Apoyar a la Comisión de Ordenamiento Territorial, COT, en la elaboración de los estudios técnicos y asesoría para promover la integración entre las entidades territoriales, que permitan coordinar con mayor facilidad los procesos de integración.
5. Apoyar los estudios sobre las diferentes políticas sectoriales que tengan injerencia directa con el ordenamiento territorial.
6. Apoyar la elaboración de los documentos técnicos de análisis y de desarrollo de temáticas que requiera la Comisión de Ordenamiento Territorial, COT, en el desempeño de sus funciones.
7. Elaborar y presentar a consideración de la Comisión de Ordenamiento Territorial, COT, el informe anual sobre el estado y avances del ordenamiento territorial.
8. Emitir los conceptos que sobre los diversos temas se requieran para el cabal desarrollo de las funciones de la Comisión de Ordenamiento Territorial, COT.
9. Elaborar y presentar a consideración de la Comisión de Ordenamiento Territorial los conceptos técnicos sobre la definición de límites entre las entidades territoriales, que le sean solicitados por las Comisiones

Especiales de Seguimiento al Proceso de Descentralización y Ordenamiento Territorial del Senado de la República y de la Cámara de Representantes.

10. Apoyar la elaboración de la propuesta de codificación y compilación de las normas jurídicas vigentes en Colombia sobre la organización territorial del Estado y las entidades territoriales, de que trata el numeral 7 del artículo 5 del presente decreto.

De seguimiento:

1. Apoyar a la COT en la definición de indicadores y mecanismos de seguimiento al ordenamiento territorial, a las políticas, instrumentos y mecanismos establecidos en la ley.
2. Promover la creación de un observatorio del ordenamiento territorial que cuente con información que permita soportar técnicamente las evaluaciones, las revisiones y las sugerencias que se formulen al Gobierno Nacional y a las Comisiones Especiales de Seguimiento al Proceso de Descentralización y Ordenamiento Territorial del Senado de la República y de la Cámara de Representantes para la adopción de políticas, desarrollos legislativos y criterios para la mejor organización del Estado en el territorio.
3. Hacer seguimiento a los esquemas asociativos territoriales y proponer su fortalecimiento.

Artículo 8. La Subsecretaría Técnica de la Comisión de Ordenamiento Territorial, estará en cabeza de los Secretarios de las Comisiones Especiales de Seguimiento al Proceso de Descentralización y Ordenamiento Territorial del Senado de la República y la Cámara de Representantes, por periodos alternados de dos (2) años.

Parágrafo: Además de las funciones asignadas por la Comisión de Ordenamiento Territorial, COT, y la Secretaría Técnica, la Subsecretaría Técnica, tendrá como responsabilidad servir de enlace entre la Comisión Nacional de Ordenamiento Territorial y las Comisiones de Ordenamiento de Senado y Cámara de Representantes.

Artículo 9. Comisiones Regionales de Ordenamiento Territorial. Las asambleas departamentales y los concejos municipales y distritales, mediante ordenanzas y acuerdos, respectivamente, crearán las Comisiones Regionales de Ordenamiento Territorial, que de acuerdo con su jurisdicción les corresponda.

Parágrafo: La Comisión de Ordenamiento Territorial establecerá la integración y funciones de las Comisiones Regionales de Ordenamiento Territorial y la forma de articulación con los diferentes niveles y entidades de gobierno.

Ordenamiento Territorial.

Artículo 13. Conformación de las Comisiones Municipales y Distritales de Ordenamiento Territorial. Las Comisiones Municipales y Distritales de Ordenamiento Territorial, estarán conformadas por:

1. El alcalde municipal o distrital, o su delegado, quien la presidirá.
2. El Secretario de Ambiente y Desarrollo Rural, o la instancia similar, o su delegado.
3. Un delegado del Instituto Geográfico Agustín Codazzi (IGAC).
4. Un delegado del Director de la CAR respectiva.
5. Un experto de reconocida experiencia en la materia designado por el gobierno municipal o distrital.
6. Dos expertos de reconocida experiencia en la materia designados por el concejo municipal o distrital respectivo.
7. Dos expertos académicos especializados en el tema, designados por el sector académico del municipio o distrito.

Parágrafo 1. Los Concejos municipales y distritales regularan lo atinente a la designación de los miembros de que trata el numeral 6 del presente artículo.

Parágrafo 2. Los miembros de que trata el numeral 7 del presente artículo serán designados por las universidades que hagan presencia en el municipio o distrito, en el marco de la autonomía universitaria. Esta designación se hará por un periodo de dos (2) años, contados a partir del 1º de noviembre de 2011.

Cuando en el municipio o distrito no existan universidades, los expertos académicos serán designados por el sector académico del departamento.

Artículo 14. Funciones de las Comisiones Municipales y Distritales de Ordenamiento Territorial. Sin perjuicio de lo que disponga la Comisión de Ordenamiento Territorial, COT, son funciones de las Comisiones Municipales y Distritales de Ordenamiento Territorial, asesorar al gobierno municipal y distrital en el proceso de descentralización, en la integración de los diferentes esquemas asociativos territoriales y proponer políticas sectoriales con injerencia en el ordenamiento territorial, acorde con los principios de subsidiariedad, concurrencia, complementariedad, coordinación, eficiencia, gradualidad, equilibrio entre competencias y recursos y responsabilidad.

Artículo 15. Secretaría Técnica y Reuniones de las Comisiones Municipales y Distritales de Ordenamiento Territorial. Los concejos municipales y distritales determinarán lo relacionado con la designación y responsabilidades de la secretaria técnica y las reuniones de las comisiones de Ordenamiento Territorial de su jurisdicción.

Artículo 16. Concepto Previo para Constitución de Región Administrativa y de Planificación. Las Comisiones Especiales de Seguimiento al Proceso de Descentralización y Ordenamiento Territorial del Senado de la República y de la Cámara de Representantes, conforme a su competencia, emitirán concepto cuando se presente solicitud de los gobernadores interesados en constituir, mediante convenio, una Región Administrativa y de Planificación, previo cumplimiento de los requisitos y procedimientos establecidos por las Mesas Directivas de las Comisiones de Ordenamiento Territorial del Senado de la República y de la Cámara de Representantes.

Artículo 17. Vigencia y derogatoria. El presente decreto rige a partir de la fecha de su expedición y deroga las normas que le sean contrarias.

PUBLÍQUESE, COMUNÍQUESE Y CÚMPLASE

Dado en Bogotá D. C, a los

4 OCT 2011




El Ministro del Interior,



GERMÁN VARGAS LLERAS


El Ministro de Ambiente y Desarrollo Sostenible



FRANK PEARL GONZÁLEZ


4 OCT 2011

La Ministra de Vivienda, Ciudad y Territorio,



BEATRIZ ELENA URIBE BOTERO

El Director del Departamento Nacional de Planeación,



HERNANDO JOSÉ GÓMEZ RESTREPO